

Rad fahren

Radparadies im Südwesten Deutschlands

Der Südschwarzwald gilt als eine der beliebtesten Radregionen Deutschlands. Egal, ob mit dem Mountain-, Gravel-, E-Bike oder aber dem Rennrad: hier finden sowohl genussvolle, als auch ambitionierte Radfahrer beste Bedingungen vor. Radfreundliche und herzliche Gastgeber sorgen am Urlaubsdomizil für die passende Wohlfühl-atmosphäre, während auf Mountain- und E-Biker zwischen den höchsten Schwarzwaldbergen zehn gut ausgeschilderte Radtouren warten. Mit weiteren 150 Kilometern an Radwegen, Radbussen, zahlreichen kleinen Sträßchen und Bergpässen für Rennradfahrer sowie Höhenunterschiede von bis zu knapp 1.000 Metern, bietet der Südschwarzwald ein ideales Terrain für Ihren nächsten Radurlaub. Mit dem Mountainbike auf breiten Forstwegen oder schmalen Trails fahren - die Schwarzwaldregion Belchen bietet mit den höchsten Schwarzwaldbergen, unberührten Hochtälern und idyllischen Radwegen unvergessliche Bike-Erlebnisse für jedermann.

Radfreundliche Unterkünfte

Hier sind Sie gut aufgehoben! Betriebe, welche mit dem Symbol des Mountainbikes gekennzeichnet sind, bieten den Gästen besonderen Service und Zusatzleistungen. Diese sind z.B.

- Lage direkt im oder am Radgebiet
- gesicherter Abstellplatz
- Übernachtung ab einer Nacht möglich (Zimmer)
- ausgearbeitete Touren / Kartenverleih
- Reparaturmöglichkeit

Gerne hilft Ihnen das Team der Schwarzwaldregion Belchen, eine Unterkunft zu finden. Die Betriebe mit Themenklassifizierungen finden Sie unter www.schwarzwaldregion-belchen.de.

Geführte Touren

Zwischen Feldberg und Belchen befinden sich nicht nur zahlreiche Mountainbikewege und schmale Trails, sondern auch viele Aussichtspunkte, die für die vorausgegangenen Anstrengungen entschädigen. Auf einer geführten Mountainbike-Tour zeigen wir Ihnen unter Voranmeldung immer donnerstags die schönsten Flecken der Schwarzwaldregion Belchen sowie der umliegenden Bergwelt. Neben einer atemberaubenden Landschaft erhalten Sie viele Informationen rund um den Südschwarzwald.

Tourentipps

Für Radfahrer empfiehlt sich grundsätzlich immer der Kauf einer Radkarte. Für unsere Gäste halten wir als Kartenmaterial die übersichtliche „Radkarte zwischen Belchen und Feldberg“ parat. Die Radkarte hat einen Maßstab von 1:30.000 und umfasst eine Vorder- sowie Rückseite. Die Gebietskulisse stellt die Region zwischen Oberried im Norden und Zell / Gersbach im Süden sowie dem Schluchsee/St. Blasien im Osten und Münstertal bzw. das Kleine Wiesental im Westen dar. Ergänzend dazu enthält die Karte ein Tourenbuch mit 20 verschiedenen Tourentipps (10 ausgeschilderte MTB / E-Bike Touren und je 5 Gravelbike- bzw. Rennradtouren). Die Radkarte mit Tourenbuch gibt es ohne Gästekarte für 7,50 € und mit Gästekarte für 7,00 € zum Kauf. Auch im Tourenportal auf unserer Homepage finden Sie zahlreiche verschiedene Radtouren. Zu jeder Tour kann der Kartenausschnitt mit dem Streckenverlauf, das Höhenprofil, die Tourenbeschreibung, GPX- und KML-Daten heruntergeladen werden. Sie erreichen das Tourenportal durch das Scannen des nebenstehenden QR Codes oder über den folgenden Link: www.schwarzwaldregion-belchen.de/de/touren



Radbusse

Radbusse bringen Radlerinnen und Radler auf die Schwarzwaldhöhen. Wer nicht mit eigener Muskelkraft hinaufradeln will, kommt leicht an seine Grenzen. Die Buslinien 7300, 7306, 7215 und 7310 bedienen von Frühling/Sommer bis Herbst den Zugang mit dem Velo auch in hochgelegene Orte im Schwarzwald. Die Busse fahren teils täglich, teils jedoch nur an Wochenenden und sind mit Heckträgern für Fahrräder ausgerüstet. Bitte beachten Sie, dass die Kapazitäten je nach Bus variieren können. Reservierungen sind leider nicht möglich. Kinderanhänger können in der Regel nicht, E-Bikes meistens (nicht in der Linie 7310) transportiert werden.

MTB- und E-Bike Verleih

In der Tourist-Information Schönau können Sie Mountainbikes der Marke Centurion und E-Bikes der Firma Mondraker tage- und auch wochenweise ausleihen. Aufgrund der hohen Nachfrage empfiehlt sich eine Vorreservierung.

Paragliding

Die Schwarzwaldregion Belchen aus der Vogelperspektive

Über der Schwarzwaldregion Belchen wie im siebten Himmel schweben - beim Paragliding lassen Sie sich von der Freiheit beflügeln. Das Fluggelände in der Schwarzwaldregion Belchen und dem näheren Umkreis bietet beste Bedingungen! Sie erobern den Himmel, lassen sich die Aufwinde um die Nase wehen und schweben im Glück. Nehmen Sie die Herausforderung an und genießen Sie einen unvergesslichen Ausblick aus der Vogelperspektive. Skymaster Flugschule, Telefon: +49 (0) 7673 / 85 11 Web: www.skymaster-paragliding.de

Fliegenfischen

Petri Heil!

Einfach mal abschalten, die Ruhe genießen und den Alltagsstress hinter sich lassen? Beim Fliegenfischen können Sie genau das erleben. In der Zeit von April bis September können Fliegenfischer in der zwischen acht und elf Meter breiten und durchschnittlich 60 Zentimeter tiefen Wiese, zwischen Utzenfeld und Fröhnd, Bach- und Regenbogenforellen angeln. Eine Tages- oder Wochenkarte erhält, wer als Gast mindestens drei Übernachtungen in der Schwarzwaldregion Belchen aufweisen kann und zudem einen gültigen Fischereischein besitzt oder als ausländischer Gast einen erwirbt. Da das Kartenlimit auf vier Karten pro Tag beschränkt ist, empfiehlt sich bereits vor Reiseantritt eine Reservierung. Telefon: +49 (0) 7673 / 8204 - 800

Tennis

Sieg im Einzel oder Doppel?

Traumhaft und schattig gelegen, stehen Gästen in Schönau drei Tennisplätze zur Verfügung. Die gepflegten Sandplätze können immer von Montag bis Freitag von 9 - 14 Uhr und zusätzlich im September und Oktober auch am Wochenende angemietet werden. Die Vermietung erfolgt über die Tourist-Information Schönau, Telefon: +49 (0) 7673 / 8204 - 800. Zudem kann auch in Aitern Tennis gespielt werden. Der Platz befindet sich am Orteingang von Aitern. Gemietet werden kann der Platz bei der Tennisgemeinschaft Aitern unter Telefon: +49 (0) 7673 / 1291.

Natur erleben. Mit Respekt.

Respektvoll in der Natur unterwegs

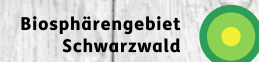
Die Natur ist Freizeit- und Lebensraum zugleich. Hier fühlen wir uns wohl, können aktiv sein, die Seele baumeln lassen. Doch egal, ob beim Sport oder auf Ausflügen: Wir teilen die Natur jederzeit mit Pflanzen und Tieren. Je weniger wir deren Lebensräume stören, desto besser. Respektvoll in der Natur unterwegs zu sein heißt auch, das Miteinander sowie die Landwirtschaft wertzuschätzen. Ob zu Fuß oder per Rad, es gilt das Motto: **Gemeinsam Natur erleben.**

Wir wollen, dass Sie rausgehen und die Natur in vollen Zügen genießen, aber damit der Schutz der Natur gewährleistet wird, müssen wir uns alle an bestimmte Regeln halten und rücksichtsvoll verhalten. Die Regeln gelten für alle Naturräume. In Schutzgebieten wie dem Nationalpark, dem Biosphärengebiet, den Naturparks und den Naturschutzgebieten sind sie noch weitreichender.

10 Goldene Regeln

1. Auf den Wegen bleiben.
2. Hunde an der Leine lassen.
3. Keine Abfälle hinterlassen.
4. Wildcampen (mit Zelt oder Fahrzeug) ist verboten. Feuer nur in offiziellen Feuerstellen und keinesfalls bei Waldbrandgefahr.
5. Abstand zu Wild- und Weidetieren halten und ruhig verhalten.
6. Meiden von Dämmerung und Nachtzeiten.
7. Kein Foto rechtfertigt einen "Fehltritt" in geschützte Naturräume.
8. Regeln von Schutzgebieten befolgen.
9. Geheimtipps dürfen geheim bleiben.
10. Wertschätzung der verschiedenen Aktivitätsformen.

Für den bewussten Umgang mit Wildtieren und ihrem Lebensraum setzen sich mehrere Initiativen im Schwarzwald ein. Diese finden Sie unter: www.respekt-schwarzwald.info



Schwarzwaldregion Belchen
Tourist-Information Schönau im Schwarzwald
Gentnerstraße 2a • 79677 Schönau im Schwarzwald
Tel. +49 (0) 7673 / 8204 - 800

Tourist-Information Wieden
Kirchstraße 2 • 79695 Wieden
Tel. +49 (0) 7673 / 303

info@schwarzwaldregion-belchen.de
www.schwarzwaldregion-belchen.de



Abonnieren Sie gerne auch unseren Newsletter unter:
www.schwarzwaldregion-belchen.de/de/newsletter



**NATUR BEWUSST ERLEBEN
AKTIVURLAUB AM BELCHEN**



Aitern • Böllen • Fröhnd • Schönau im Schwarzwald
Schönenberg • Tunau • Utzenfeld • Wembach • Wieden



Wandern

Hier schlägt jedes Wanderherz höher

In der Schwarzwaldregion Belchen führen viele Wege zum Glück. Der Weg ist das Ziel, lassen Sie den Stress und Alltag zurück. Hier zählt nur eins: Rein in die Natur, in die Ferne schweifen, die angenehmen Sonnenstrahlen fühlen, den Vogelstimmen lauschen und die reine Bergluft spüren.

Einatmen und Auftanken

Müde Beine werden am besten mit einem kühlen Fußbad im plätschernden „Bächle“ erfrischt. Fleißige Wanderer werden nach gesammelten Höhenmetern mit einem traditionellen Speckvesper belohnt. Hoch hinaus schwebt man fast lautlos mit der Belchen-Seilbahn auf den 1.414 Meter hohen Hausberg Belchen. Bestaunen Sie in mystischer Atmosphäre den einzigartigen Sonnenaufgang bei wunderschönem Rundumpanorama. Geführte Halbtages- und Ganztagestouren werden auch vom Schwarzwaldverein Schönau angeboten. Die Termine finden Sie unter www.schwarzwaldregion-belchen.de.

Wanderfreundliche Unterkünfte

Hier sind Sie gut aufgehoben! Betriebe, welche mit dem Symbol des Wanderrucksacks gekennzeichnet sind, bieten den Gästen besonderen Service und Zusatzleistungen rund um das Thema Wandern. Diese sind z.B.

- Lage direkt im oder am Wandergebiet
- Wanderkarte zum Ausleihen
- kostenloser Wanderstockverleih
- Bring- und Abholservice
- geführte Wanderungen und weitere Leistungen

Gerne hilft Ihnen unser Team, eine Unterkunft zu finden. Die Betriebe mit Themenklassifizierungen finden Sie unter www.schwarzwaldregion-belchen.de.

Verleih

In den Tourist-Informationen Schönau und Wieden wird der Verleih von Wander-, Nordic-Walking- und Sitzstöcken angeboten. Für die „Kleinen“ stehen Kinderwägen und Kinder-rückentragen zur Verfügung.

Geführte Wanderungen

Niemand kennt die schönsten Ecken des Südschwarzwaldes besser als unsere Gästeführer. Erleben Sie auf einer geführten Wanderung das, was Sie alleine vielleicht nie entdecken würden. Egal, ob bei geführten Themenwanderungen, Halbtages- oder Ganztagestouren mit dem Schwarzwaldverein oder kulinarischen Erlebnissen – schnell kommen Sie mit Einheimischen sowie anderen Urlaubsgästen ins Gespräch, während Sie nebenbei von unseren Gästeführern mehr zur Region, der hiesigen Tier- und Pflanzenwelt sowie den Brauchtümern der Menschen im Schwarzwald erfahren.

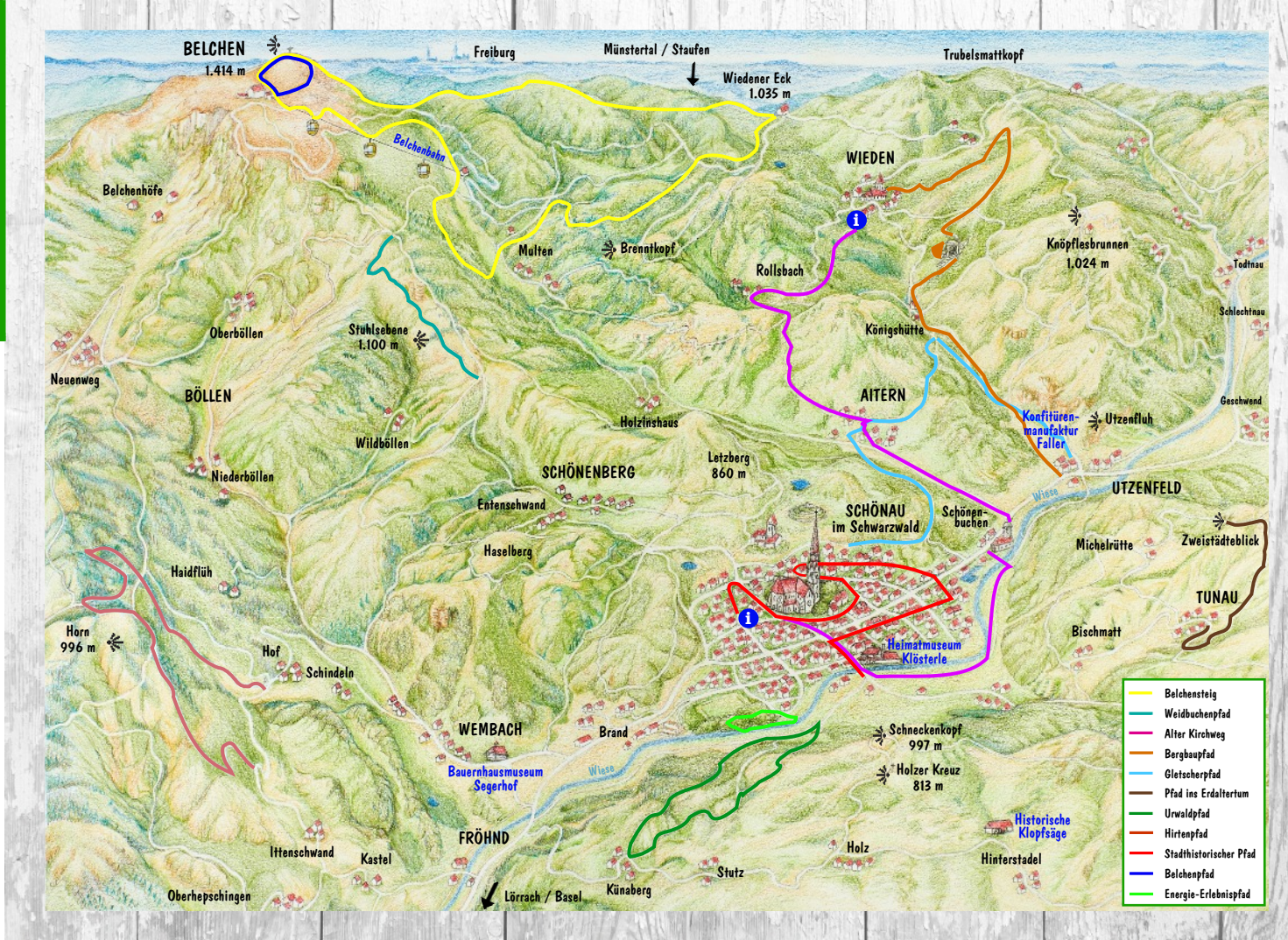
Besondere Wege

Die Schwarzwaldregion Belchen bietet Ihnen ein über 260 Kilometer langes Wanderwegenetz. Schmale Pfade, atemberaubende Höhenzüge und schattige Waldwege sorgen für ein ausgiebiges Wandervergnügen. Besonders beliebt rund um den 1.414 Meter hohen Belchen sind ...

- die neun Themenpfade
- drei Routen auf dem Kneippwanderzirkel in Wieden
- die Erlebnisrundwanderung „Rund um Schönau“
- der Premiumwanderweg Belchensteig (ausgezeichnet als Deutschlands schönster Wanderweg 2020)
- der Energieerlebnisweg im Schönauer Buchenbrändle
- das Teilstück des Westwegs vom Notschrei auf den Belchen

Wanderkarte und Tourentipps

Unsere Wanderkarte erhalten Sie im Maßstab 1:30.000 aus reiss- und wasserfestem Papier. Sie kostet ohne Gästekarte 5,50 €, mit Gästekarte 5,00 €. Des Weiteren bieten wir die offizielle Wanderkarte des Schwarzwaldvereins im Maßstab 1:25.000 zum Kauf an. Aber auch im Tourenportal auf unserer Homepage finden Sie rund 50 verschiedene Wanderungen. Zu jeder Tour kann der Kartenausschnitt mit dem Streckenverlauf, das Höhenprofil, die Tourenbeschreibung, GPX- und KML-Daten heruntergeladen werden. Zum Tourenportal gelangen Sie über den nebenstehenden QR Code oder den Link: www.schwarzwaldregion-belchen.de/de/touren



Seilbahnen und Sessellifte

Mit der Belchen-Seilbahn befindet sich eine barrierefreie Gondelbahn an unserem Hausberg Belchen. Diese befördert Sie in wenigen Fahrminuten in Richtung des Belchengipfels. Mit der Feldbergbahn, der Schauinslandbahn und dem Hasenhorn-Sessellift erschließen weitere Bahnen und Lifte das Wandergebiet zwischen Belchen, Schauinsland und Feldberg.

Hütten und Einkehrmöglichkeiten

In der Schwarzwaldregion Belchen finden Sie mit dem Belchenhaus und dem Almgasthaus Knöpflesbrunnen zwei Berggasthäuser mit traumhaften Aussichten bis in die Alpen. Aber auch in der umliegenden Bergwelt erwarten Sie zahlreiche Hütten, Gaststätten und Gastronomiebetriebe. Eine Übersicht über die Ruhetage erhalten Sie in unserem separaten Flyer sowie auf unserer Homepage.

Kinderwanderwege in der Region

Wandertouren sind auch was für kleine Wanderer. Dabei lässt sich die Natur intensiv erleben und entdecken. Für Kinder gibt es im Schwarzwald zahlreiche Erlebnispfade. Hier ist aktives Mitmachen gefragt: über Baumstämme klettern, durch Bäche waten oder Rätsel lösen. Auf den Naturlehrpfaden lernen Kinder auf ganz praktische Weise Wissenswertes über Flora und Fauna.



Im Mai 2026 wird der Riesenregenwumpfad an der Hochtann, zwischen Belchen und Wiedener Eck, neu eröffnet werden und anschließend besuchbar sein. Bereits jetzt gibt es mit dem Zauberpfad in Bernau, dem Zauberpfad in Todtnau, dem Barfußpfad in Muggenbrunn, dem Horneradsch in Todtnauberg oder dem Wichtelpfad auf dem Feldberg tolle Kindererlebniswege, auf denen keine Langeweile aufkommt.



Digitale Wandernadel

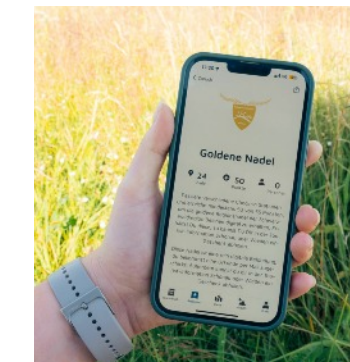
Sammeln Sie an digitalen Stempelstellen Punkte, die Ihnen beim Erreichen der bronzenen, silbernen oder goldenen Wandernadel helfen, und führen Sie nebenbei Ihr ganz persönliches Gipfelbuch. Mithilfe der Summit Lynx App, die es in den bekannten App Stores zum Download gibt, ist es Ihnen ab sofort möglich, die digitale Wandernadel der Schwarzwaldregion Belchen zu erwandern.



Und so funktioniert es:

In der Schwarzwaldregion Belchen befinden sich 24 Ziele, die es zu erkunden gilt. Die digitalen Stempelstellen versprechen herrliche Aussichten. Ganz nebenbei sammeln Sie Punkte, die Ihnen beim Erreichen der bronzenen, silbernen oder goldenen Wandernadel helfen. Außerdem können Sie Ihr ganz persönliches Gipfelbuch führen und Eintragungen vornehmen. Halten Sie Ihren persönlichen Gipfelmoment per Foto fest und spielen Sie es in Ihr Gipfelbuch ein.

Zum Punktesammeln brauchen Sie kein Internet oder Handyempfang, sondern lediglich ein eingeschaltetes GPS-Signal. Sie müssen vor dem Start der Tour nur die App öffnen und diese im Hintergrund aktiviert lassen.



www.schwarzwaldregion-belchen.de/p/digitalewandernadel

Geschenke als Belohnung
Haben Sie 30, 40 oder gar 50 Punkte erreicht, erhalten Sie die entsprechende digitale Wandernadel sowie eine Urkunde und jeweils ein wertiges Wandergeschenk.

Detaillierte Informationen zur digitalen Wandernadel sowie zu Ihrem ganz persönlichen Gipfelbuch finden Sie auf unserer Homepage unter:

Beschilderung- & Leitsystem

Damit Sie den richtigen Weg auf Ihrer Wanderung finden und die Beschilderungssystematik im Schwarzwald verstehen, erklären wir Ihnen diese nachfolgend gerne. An jedem Wegweiserstandort, auf dem Nah- und Fernziele mitsamt einer Kilometerangabe angeschrieben sind, steht auch die Höhenangabe. Ebenso abgebildet ist auf der Basis-Beschilderung eine farbige Raute. Das oben stehende Ziel einer jeden Richtung ist auch der Name des nächsten Standortes, also Ihr Nahziel. Es folgen von oben nach unten Zwischenziele, ehe ganz unten das Fernziel angeschrieben ist.

Auf dem Weg von Schilderstandort zu Schilderstandort werden Sie mit der entsprechenden Raute geleitet. Nicht an jeder Kreuzung und jedem Abzweig befindet sich ein Schilderstandort. Oftmals weisen Ihnen die Rauten kurz nach einer Kreuzung den richtigen Weg zum nächsten Ziel. Die vom Schwarzwaldverein entwickelte Markierungs- und Beschilderungssystematik der Wanderwege gilt einheitlich für den gesamten Schwarzwald. Die rote Raute steht für Fernwanderwege, die blaue für regionale Wege und Höhenzugswege, die gelbe dagegen für örtliche Wanderwege. Auf vielen Wanderkarten sind die Standorte der Wegweiser markiert, die Namen der Standorte sind zudem meist eingedruckt. Erklärvideos gehen ausführlich auf die Beschilderung ein: www.schwarzwaldregion-belchen.de/p/beschilderung

Wegweiser sind Rettungspunkte! **Notrufnummer 112**

Schwarzwaldverein und Bergwacht Schwarzwald haben ein flächendeckendes Rettungspunkte-System entwickelt.

Wird bei einem Notruf der **Standortname** eines Wegweisers genannt, können die Rettungskräfte den Wegweiser über ein Online-Tool lokalisieren.

Wiesenkopf	1,4 km
Halle	2,5 km
Festplatz	4,5 km
Musterhausen	15,5 km
Ortsmitte	0,6 km
Mosack	3,5 km